



रु.5000

Rs.5000

पाँच हजार रुपये

FIVE THOUSAND RUPEES

सत्यमेव जयते

INDIA

RAJASTHAN

225578

विक्रय-पत्र

- 1- प्रलेख का प्रकार: विक्रय-पत्र।
- 2- विक्रयकर्ता: श्रीमती महरबानो आयु 50 वर्ष पत्नि श्री निजामुद्दीन भारती जाति मुसलमान भारती निवासिनी वार्ड नं0 1, मौहल्ला हुसैनगंज, सीकर तहसील व जिला सीकर।
- 3- क्रयकर्ता: प्रिंस एकेडमी ऑफ हायर एज्यूकेशन, पालवास रोड, सीकर जरिये सचिव श्रीमती उर्मिला आयु 27 वर्ष पत्नि श्री जोगेन्द्र सुण्डा जाति जाट निवासिनी पालवास रोड, सीकर तहसील व जिला सीकर।
- 4- विक्रयाधीन सम्पदा: ग्राम नानी तहसील व जिला सीकर की तन में स्थित आराजी खसरा नं0 965 रकबा 2.30 हैक्टर बारानी तृतीय में से 0.56 हैक्टर भूमि विक्रय की जा रही है।
- 5- विक्रय राशि: 1,70,000 / -रुपये अंकेही एक लाख सत्तर हजार रुपये मात्र।
- 6- मुद्रांक शुल्क: 12,000 / -रुपये क्रमांक 672 & दिनांक 21 मार्च 2006 खण्ड-4.

प्रमाणित फोटोप्रति

उप पंजीयक, सीकर

Secretary

Prince Academy of Higher Education
Palwas Road, SIKAR

डा. नि. महरबानो

भारतीय गैर न्यायिक INDIA NON JUDICIAL

रु.5000

Rs.5000

पाँच हजार रुपये

FIVE THOUSAND RUPEES

INDIA

RAJSTHAN

7- विशद-विवरण

225579

जो कि ग्राम नानी तहसील व जिला सीकर की तन में आराजी खसरा नं0 965 रकबा 2.30 हैक्टर बरानी तृतीय स्थित है, जिसकी तनहा काबिज, काश्तकार, खातेदार में निष्पादनकर्ता ही हैं, तथा इस आराजी पर मुझ निष्पादनकर्ता के सिवाय अन्य किसी दीगर का कोई कब्जा, हक, अधिकार नहीं है। चूंकि वर्तमान में मुझ निष्पादनकर्ता को अपनी वैध निजी एवं पारिवारिक आवश्यकताओं की पूर्ति हेतु रूपयों की अत्यावश्यकता है, इस समय रूपये प्राप्ति का कोई जरिया न होने के कारण मुझ निष्पादनकर्ता ने अपनी उक्त वर्णित आराजी में से 0.56 हैक्टर भूमि को विक्रय करने का निश्चय कर इसी निश्चय के तहत आराजी खसरा नं0 965 रकबा 2.30 हैक्टर तन ग्राम नानी में से 0.56 हैक्टर भूमि को प्रिंस एकेडमी ऑफ़ हायर एज्युकेशन, पालवास रोड़, सीकर जरिये सचिव श्रीमती उर्मिला आयु 27 वर्ष पत्नि श्री जोगेन्द्र सुण्डा जाति जाट निवासिनी पालवास रोड़, सीकर तहसील व जिला सीकर को बिलएवज 1,70,000/-रूपये अंकेही एक लाख सत्तर हजार रूपये मात्र के प्रतिफल में विक्रय कर विक्रय राशि सम्पूर्ण क्रयकर्ता से नगद प्राप्त कर विक्रीत आराजी पर कब्जा, काश्त क्रयकर्ता का करवा दिया है, तथा मैंने अपना कब्जा, काश्त कतई शून्य कर लिया है, तथा विक्रीत आराजी के विक्रय पेटे अब मुझ निष्पादनकर्ता को क्रयकर्ता से कुछ भी लेना बाकी नहीं रह गया है।

जो कि विक्रीत आराजी के बाबत आजतक जो हक, अधिकार, सुख, सुविधाएं, आदि मुझ निष्पादनकर्ता को प्राप्त थी, व भविष्य में प्राप्त होती, वे समस्त सुविधाएं अब आज से क्रयकर्ता को मेरे समान प्राप्त हो चुकी है, तथा भविष्य में भी प्राप्त होती रहेगी। अब क्रयकर्ता को हक, अधिकार हो गये हैं कि वह इस विक्रीत आराजी को चाहे जिस प्रकार से प्रयुक्त करें, किसी को रहन या विक्रय करें, या अन्य किसी भी प्रकार से स्थानान्तरित करें, इसके लिये वह पूर्णतया सक्षम व साधिकारी है।

जो कि विक्रीत आराजी वर्तमान में हर प्रकार के ऋणभार, वाद-विवाद, दोष आदि से पूर्णतया शुद्ध एवं पवित्र है, फिर भी मुझ निष्पादनकर्ता या वारिसान निष्पादनकर्ता के किसी दोष या स्वामित्व की त्रुटि के कारण विक्रीत आराजी कुल या इसका कोई अंश क्रयकर्ता के कब्जे, काश्त, हक, अधिकार, आदि से निकल जावेगा तो

प्रमाणित फोटोप्रति

Secretary

Prince Academy of Higher Education
Palwas Road, SIKAR

डा. वि. अ. अ. अ. अ.



एक हजार रुपये

ONE THOUSAND RUPEES

रु.1000

Rs.1000

राजस्थान को होने वाली क्षतिपूर्ति का कुल उत्तरदायित्व सव्यय मुझ निष्पादनकर्ता ही होगा, जो क्रयकर्ता मेरी अन्य चल-अचल सम्पत्तियों से चाहे जिस प्रकार से वसूल कर लेवे, जिस पर मुझे या मेरे वारिसान को किसी भी प्रकार का कोई उज्र, आपत्ति, ऐतराज नहीं होगा।

जो कि विक्रीत आराजी से अब आज के पश्चात मुझ निष्पादनकर्ता स्वयं या वारिसान निष्पादनकर्ता का किसी भी प्रकार का कोई सम्बन्ध, सरोकार, वास्ता नहीं रहा है, फिर भी विक्रीत आराजी को लेकर निष्पादनकर्ता स्वयं या वारिसान निष्पादनकर्ता द्वारा किसी भी प्रकार का कोई उज्र, आपत्ति, क्लैम, दावा आदि किया जावेगा तो वह कार्यवाही सर्वथा गलत, शून्य एवं बातिल समझी जावेगी।

जो कि विक्रीत आराजी का राजस्व रिकॉर्ड मुझ निष्पादनकर्ता के नाम से ही चला आ रहा है, जिसे अब क्रयकर्ता अपने नाम से दर्ज करवा, लेवे, जिसमें मुझ निष्पादनकर्ता की किसी भी प्रकार से कोई भी आवश्यकता होगी तो मैं स्वयं उपस्थित होकर राजस्व रिकॉर्ड उक्त क्रयकर्ता के नाम से तब्दील करवा दूँगी।

जो कि विक्रीत आराजी गांव की आवादी से एवं सड़क से काफी दूरी पर है, जिसमें सिंचाई का कोई साधन नहीं है, मात्र एक फसली भूमि ही है।

अतः यह आलेख विक्रय-पत्र मुझ निष्पादनकर्ता ने होशहवास में बिना किसी नशेपते व बिना किसी दबाव नाजायज के सक्षम साक्षियान की उपस्थिति में तहरीर एवं तकमील कर दिया कि सनद रहे व समय पर काम आवे।

साक्षीगण

1- Shyam Bhatti

2- पट्टा सिंह

हस्ताक्षर निष्पादनकर्ता
महल ५/१०

प्रमाणित फोटोप्रति

पंजीयक, सीकर

Secretary
Prince Academy of Higher Education
Palwas Road, SIKAR

भारतीय गैर न्यायिक INDIA NON JUDICIAL

भारत

एक हजार रुपये

ONE THOUSAND RUPEES

रु. 1000

Rs. 1000

सत्यमेव जयते

10 MAR 1950
RAJASTHAN

177965

यह स्टाम्प पेपर विक्रय-पत्र के साथ संलग्न है।

का किण

आदनकर्ता

महाराज

प्रमाणित फोटोप्रति

उप पंजीयक, सीकर

Secretary

Prince Academy of Higher Education
Palwas Road, SIKAR

कार्यालय विहित प्राधिकारी (उप खण्ड अधिकारी) सीकर

क्रमांक : 819-825 /राजस्व/06

दिनांक 04.11.2006



संपरिवर्तन - आदेश

प्रिंस एकेडमी ऑफ हायर एज्युकेशन पालवास रोड़, ग्राम नानी जरिये श्रीमती उर्मिला पत्नी श्री जोगेन्द्र सिंह सुण्डा जाति जाट तह0 सीकर के आवेदन पर उसकी खातेदारी अभिधृति में धारित कृषि भूमि का राजस्थान भू-राजस्व (ग्रामीण क्षेत्र व पेरा-फेरी बेल्ट कृषि भूमि का अकृषि प्रयोजनो के लिये राजस्थान भू-राजस्व संपरिवर्तन) नियम, 1992 के नियम 8(2)(8)(3) व राज्य सरकार नगरीय विकास विभाग के परिपत्र दिनांक 13 सितम्बर, 2000 के अधीन अकृषि प्रयोजनो के लिये इसके द्वारा संस्थानिक संपरिवर्तन किया जाता है, जिसकी विशिष्टियां नीचे दी गई हैं:-

- 1 आवेदक खातेदार अभिधारी का नाम पिता/पति के नाम सहित पूरा पता
- 2 क्या आवेदक अनु0 जाति या अनु0 जनजाति का सदस्य है:
- 3 संपरिवर्तित भूमि का ब्यौरा:
(क) ग्राम/ग्राम पंचायत/तहसील का नाम
(ख) भूमि का खसरा सं0 और प्रत्येक खसरा सं. का क्षेत्रफल (हैक्टर में)
(ग) प्रत्येक खसरा सं0 और प्रत्येक खसरा सं0 का क्षेत्रफल को उपदर्शित करते हुये संपरिवर्तित क्षेत्रफल (हैक्टर या वर्गमी0 में)
टिप्पणी :- अकृषिक प्रयोजनो के लिये संपरिवर्तित भूमि को दर्शाते हुये रा0 नक्शों में सुसंगत भाग की सम्यक रूप से सत्यापित प्रति संलग्न है।
- 4 संपरिवर्तन का प्रयोजन
- 5 संदेय प्रीमियम की दर

प्रिंस एकेडमी ऑफ हायर एज्युकेशन, पालवास रोड़, सीकर गांव - नानी जरिये श्रीमती उर्मिला पत्नी श्री जोगेन्द्र सिंह सुण्डा जाति जाट सीकर नहीं

नानी, ग्राम पंचायत नानी, तह0 सीकर
ख0 नं0 1392/965 रकबा 0.56 हैक्टर

ख0 नं0 1392/965 रकबा 0.56 हैक्टर अर्थात
5600 वर्ग मीटर

नक्शा की सत्यापित प्रति संलग्न है।

संस्थानिक रूपान्तरण, शिक्षण कार्य हेतु

10.00 रु. प्रति वर्गगज 5000 वर्गगज तक व शेष
1699 वर्गगज का आधी 05.00 रु. प्रति वर्गगज से

प्रमाणित फोटोप्रति

उप पंजीयक, सीकर

Secretary

Prince Academy of Higher Education



AJASTHAN
2014

यह स्टाम्प बाबत नगर सुधार न्यास,
पट्टा क्रमांक 172 द्वारा बहक प्रिंस
एकेडमी ऑफ हायर एज्युकेशन समिति
जरिये अध्यक्ष डॉ० पियूष सुण्डा पुत्र
श्री गोपाल सिंह जाति जाट निवासी
श्यामपुरा तह० व जिला सीकर राज०
के साथ सलग्न रहेगा।



Prakash

हस्ताक्षर निष्पादनकर्ता

प्रमाणित फोटोप्रति


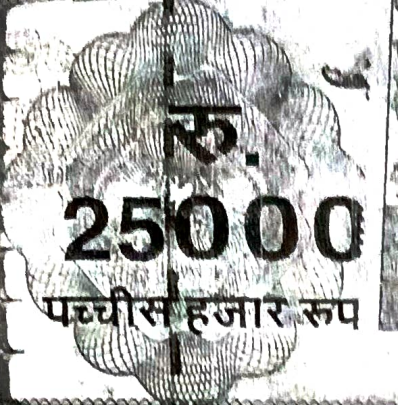
बपु रंजीयक, सीकर

3/11/14

Secretary
Prince Academy of Higher Education
Palwas Road, SIKAR


भारतीय शर

JUDICIAL



RAJASTHAN

560302



यह स्टाम्प बाबत नगर सुधार न्यास, पट्टा क्रमांक 172 द्वारा बहक प्रिंस एकेडमी ऑफ हायर एज्युकेशन समिति जरिये अध्यक्ष डॉ० पियूष सुण्डा पुत्र श्री गोपाल सिंह जाति जाट निवासी श्यामपुरा तह० व जिला सीकर राज० के साथ सलग्न रहेगा।



Praym

हस्ताक्षर निष्पादनकर्ता

प्रमाणित फोटोप्रति

सुब पंजीयक, सीकर

डी.ए.ए.ए. लालपुर

Secretary
Prince Academy of Higher Education
Palwas Road, SIKAR

भारतीय गैर न्यायिक INDIA NON JUDICIAL

भारत

₹.5000

Rs.5000

पाँच हजार रुपये

FIVE THOUSAND RUPEES

सत्यमेव जयते

INDIA

RAJASTHAN

B 738247

19 NOV 2014

कोषाधिकारी
सीकर

यह स्टाम्प बाबत नगर सुधार न्यास,
पट्टा क्रमांक 172 द्वारा बहक प्रिंस
एकेडमी ऑफ हायर एज्युकेशन समिति
जरिये अध्यक्ष डॉ० पियूष सुण्डा पुत्र
श्री गोपाल सिंह जाति जाट निवासी
श्यामपुरा तह० व जिला सीकर राज०
के साथ सलग्न रहेगा।



Reaym

हस्ताक्षर निष्पादनकर्ता

प्रमाणित फोटोप्रति

सुप्र. पंजीयक, सीकर

निराक्षर हस्ताक्षर

प्रमाणित फोटोप्रति

3/11/14

Secretary
Prince Academy of Higher Education
Palwas Road, SIKAR

नगर सुधार न्यास, सीकर

राजस्थान नगरीय क्षेत्र (कृषि भूमि का गैर-कृषिक प्रयोजन के लिए उपयोग की अनुज्ञा और आबंटन) नियम, 2012 के नियम 22 के अन्तर्गत भूमि का

पट्टा विलेख



आज वर्ष 2014 के माह 31.12.14 के 13

सुधार न्यास, सीकर (जिन्हें इसके बाद नगर निकाय कहकर संबोधित किया गया है)

श्री श्री एम्.एम. आफ टाउन एड्युकेशन समिति (परिचय अन्वया डॉ.

सुब्बा शं. गोपाल सिंह जाति GAT व्यवसाय

श्यामपुरा तह. छोद जिला सीकर

(जिनके बाद लीजधारक संबोधित किया गया है)

द्वितीय पक्ष तथा इस इबारत में जहां कहीं प्रसंग से वैसा अर्थ निकले, उनके उत्तराधिकारी, प्रतिनिधि और

को भी सम्मिलित होंगे) के मध्य निष्पादित हुआ है। प्रीमियम राशि 77515/- विकास शुल्क 1223350/-

विलेख साक्ष्यांकित करता है कि प्रीमियम तथा विकास शुल्क की रकम जो लीजधारक (पट्टाधारक) के द्वारा अदा कर दी गई

रसीद नगर निकाय के द्वारा स्वीकार कर ली गई है, और इसमें उल्लेखित शर्तों और करारों जो लीजधारक द्वारा निष्पादित

किये जायेंगे, के एवज में नगर निकाय इनके द्वारा लीजधारक को जमीन का वह तमाम भूखण्ड (जिसे इसके बाद उक्त भूखण्ड

संबोधित किया गया है) प्रदान और लीज करती है जो योजना

के खसरा संख्या 1663/955-1, 1666/956 क्षेत्रफल 81.59.44 वर्.मी. में स्थित है और जो

साथ इसके अन्तर्गत लिखे गये परिशिष्ट में अधिक पूर्णरूपण वर्णित है तथा जिसका आकार विशेष रूप से

नक्शे में लाल रंग में दिखाया गया है, और जिसे पूर्ण स्वामित्व संबंधी स्वत्वों सहित किन्तु निम्नलिखित तमाम व प्रत्येक

नगरणों, प्रतिबंधों, बंधनों, शर्तों और करारों के अधीन खरीददार अपने उपयोग, उपभोग और इस्तेमाल के लिए अपने अधिकार में

रखा -

नगर निकाय के कार्यालय में या ऐसे स्थान पर जिसे नगर निकाय समय-समय पर इस हेतु नियत कर दें, प्रत्येक वर्ष अप्रैल

दिन उक्त भूखण्ड के संबंध में उक्त नियमों के नियम 20 के उप-नियम

अन्तर्गत निर्धारित किये गये नगरीय निर्धारण (शहरी जमाबन्दी या भूमि का किराया) के तौर पर रूपये 77515/- अर्थात्

एक लाख पचास हजार मात्र पेशगी अदा करेगा, परन्तु लीजधारक, यदि चाहे तो, एक बारीय नगरीय

(शहरी जमाबन्दी या भूमि का किराया) की राशि जमा करा सकेगा, जो उस वर्ष, जिसमें राशि जमा करायी जाती है, को

करते हुए, पूर्ण वार्षिक नगरीय निर्धारण की राशि के आठ गुणा के बराबर होगी और इस प्रकार जमा कराई गयी नगरीय

की राशि के फलस्वरूप लीजधारक उक्त भूखण्ड पर नगरीय निर्धारण की राशि के संदाय के दायित्व से छूट प्राप्त करने का

होगा।

नियत किया गया नगरीय निर्धारण या भूमि का किराया प्रत्येक 15 वर्ष के पश्चात् और विक्रय या दान या अन्यथा द्वारा ऐसे

पर भी पुनरीक्षण का दायी होगा और ऐसी वृद्धिप्रत्येक अवसर पर ऐसे पुनरीक्षण या, यथास्थिति, अन्तरण के समय नगरीय

या भूमि के किराये का 25 प्रतिशत होगी।

अवधि :- पट्टाधृति अधिकार 99 वर्ष के लिए होंगे।

इका उपयोग केवल संस्कृतिक प्रयोजन, जिसके लिए नगर निकाय द्वारा उक्त नियमों के अन्तर्गत अनुमति दी गयी

किया जाएगा और इसी प्रयोजन के उपयोग हेतु इस भूखण्ड पर भवन का निर्माण किया जायेगा।

विलेख की तारीख से 7 वर्ष, या ऐसी अतिरिक्त अवधि के भीतर जो नियम-26 के अन्तर्गत बढा दी जावें, लीजधारक के द्वारा

पर भवन का निर्माण कराया जायेगा।

उक्त भूखण्ड को आगे और अन्तरित या उप-पट्टे पर दे सकेगा। उक्त नियमों में अन्तर्विष्ट निबंधन और शर्तों और अन्य

परिचयक परिवर्तन सहित, अन्तरिती या उप-पट्टेदार पर इस प्रकार लागू होंगे मानो प्रश्नगत उक्त भूखण्ड नगर निकाय

का है या अन्तरित किया गया है। लीजधारक द्वारा उप-पट्टे की कालावधि स्वयं द्वारा अवधारित की जायेगी किन्तु किसी

पट्टे की कालावधि से अधिक नहीं होगी। उप-पट्टे उक्त नियमों में विहित समस्त अन्य निबंधनों और शर्तों या किन्हीं

द्वारा, जो राज्य सरकार द्वारा समय-समय पर इस निमित्त विनिर्दिष्ट मामलों में जारी किये जायें, शासित होंगे।

अन्तरण के मामले में, अन्तरिती के पक्ष में नाम में अन्तरण के लिए नगर निकाय को आवेदन के साथ रजिस्ट्रीकृत विक्रय

विलेख, या वसीयत या अन्य सुसंगत दस्तावेज प्रस्तुत किये जायेंगे। प्रत्येक अन्तरण के लिए आवेदन के साथ दस रूपये

की दर से अन्तरण फीस निश्चित की जायेगी : परन्तु लीजधारक की मृत्यु के मामलों में इस नियम के अधीन कोई फीस

की जायेगी।

के अधीन किसी व्यक्ति के प्रति परादेय प्रीमियम या नगरीय निर्धारण या व्याज, अन्तर्विष्ट विकास प्रभारों का कोई

स्थान भू-राजस्व अधिनियम, 1956 के अधीन भू-राजस्व की बर्तमान में फोटापति वसूलीय होगा।

प्रमाणित फोटापति
 पंजीयक, सीकर
 Secretary
 Prince Academy of Higher Education

LEASE HOLDER M/s PRINCE ACADEMY OF HIGHER EDUCATION SAMITI, PALWAS ROAD SIKAR

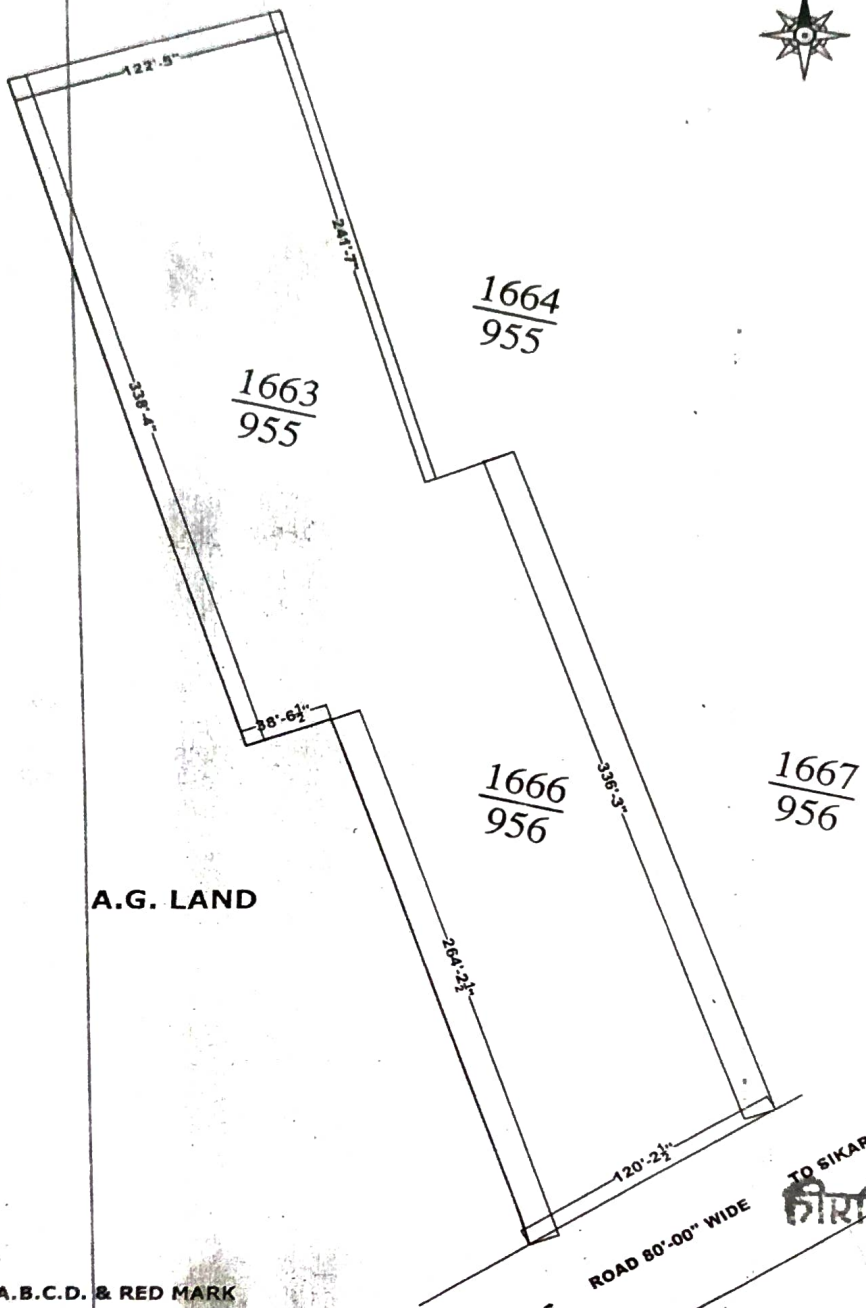
THROUGH PRESIDENT :- Mr. PIYUSH SUNDA S/o GOPAL SINGH

R/o SHYAMPURA TEH. DHOD, DIST. SIKAR (RAJ.).

AREA 8159.44 Sq. YARD.

SCALE - 1 in = 10' (Ft.)

KHASRA NO. 1663/955 1665/956 REVENUE VILLAGE :- NANI, SIKAR



A.G. LAND

Prayash

AREA OF A.B.C.D. & RED MARK
1663/955 44 sq. Yard
1666/956 33 sq. Mtr.

[Signature]
Engineer
नगर सुधार न्यास
सीकर (राज.)

[Signature]
Town Planning
Assistant/ATP

URBAN IMPROVEMENT TRUST
SIKAR

[Signature]
Secretary
नगर सुधार न्यास
सीकर (राज.)

प्रमाणित फोटोप्रति

[Signature]
पञ्जीयक, सीकर

[Signature]
Secretary
Prince Academy of Higher Education
Palwas Road, SIKAR





राजस्थान RAJASTHAN

108 SEP 2017

A 110744



2500/- रुपये
10% रुपये
3000/- रुपये
3000/- रुपये

यह स्टाम्प किमतन 25,000/- रुपये नगर सुधार न्यास द्वारा जारी संस्थानिक पट्टा विलेख 496 दिनांक 23-08-2017 प्रिंस एकेडमी ऑफ हायर एज्युकेशन पालवास रोड सीकर जरिये अध्यक्ष डां पियुष सुण्डा पुत्र श्री गोपाल सिंह सुण्डा जाति आट निवासी ग्राम श्यामपुरा तहसील धोद जिला सीकर के साथ संलग्न रहेगा।

Rey...
हस्ताक्षर निष्पादनकर्ता

(विकल्पिक रूप से)
पंजीयन अधिकारी
सीकर




3/3/17
Secretary
Prince Academy of Higher Education
Palwas Road, SIKAR

भारतीय गैर न्यायिक INDIA NON JUDICIAL

0025000

रु. 25000
पच्चीस हजार रुपये



Rs. 25000
TWENTY FIVE THOUSAND RUPEES

000025000

जस्थान RAJASTHAN

कार्यालय
सीकर (राज.)
A 110745

8 SEP 2017

यह स्टाम्प किमतन 25,000/- रुपये नगर सुधार न्यास द्वारा जारी संस्थानिक पट्टा विलेख 496 दिनांक 23-08-2017 प्रिंस एकेडमी ऑफ हायर एज्युकेशन पालवास रोड सीकर जरिये अध्यक्ष डां पियुष सुण्डा पुत्र श्री गोपाल सिंह सुण्डा जाति झाट निवासी ग्राम श्यामपुरा तहसील धोद जिला सीकर के साथ संलग्न रहेगा।

शुद्ध राशि 5000/- रुपये
10% 500/- रुपये
10% 500/- रुपये
शुद्ध राशि 5000/- रुपये



हस्ताक्षर निष्पादनकर्ता

(वि. प्र.)
पंचायत

3/5/17

Secretary
Prince Academy of Higher Education
Palwas Road, SIKAR





जस्थान RAJASTHAN
06 SEP 2017

A 110737




यह स्टाम्प किमतन 25,000/- रुपये नगर सुधार न्यास द्वारा जारी संस्थानिक पट्टा विलेख 496 दिनांक 23-08-2017 प्रिंस एकेडमी ऑफ हायर एज्युकेशन पालवास रोड सीकर जरिये अध्यक्ष डां पियुष सुण्डा पुत्र श्री गोपाल सिंह सुण्डा जाति जाट निवासी ग्राम श्यामपुरा तहसील घोद जिला सीकर के साथ संलग्न रहेगा।

Peeyush
हस्ताक्षर-निष्पादनकर्ता



3/20/17
Secretary
Prince Academy of Higher Education
Patwas Road, SIKAR

आधार	अवसरवना सुविधाओं हेतु	2500/- रुपये
1	और उत्तरी नाल के संरक्षण और संयोजन हेतु	2500/- रुपये
2	3-स) 10% रुपये	5000/- रुपये
कुल		10000/- रुपये



राजस्थान RAJASTHAN
13 SEP 2017
110754 A 110754

यह स्टाम्प किमतन 25,000/- रुपये नगर सुधार न्यास द्वारा जारी संस्थानिक पट्टा विलेख 496 दिनांक 23-08-2017 प्रिंस एकेडमी ऑफ हायर एज्युकेशन पालवास रोड सीकर जरिये अध्यक्ष डां पियुष सुण्डा पुत्र श्री गोपाल सिंह सुण्डा जाति जाट निवासी ग्राम श्यामपुरा तहसील धोद जिला सीकर के साथ संलग्न रहेगा।

साक्षीगण

रामचन्द्र

Prasanna
हस्ताक्षर निष्पादनकर्ता

1. रामचन्द्र पुत्र श्री गोपाल राम, जाति जाट निवासी मोल्यासी तहसील धोद जिला सीकर
Kaibaly
2. कैलाश चन्द गुर्जर पुत्र श्री गुलाबचन्द गुर्जर जाति गुर्जर निवासी गुर्जरो की ढाणी तन सेवद बडी तहसील लक्ष्मणगढ जिला सीकर

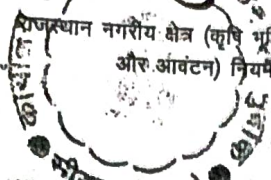


Prasanna
Secretary
Prince Academy of Higher Education
Palwas Road, SIKAR

10% 25000/- रुपये
3-घटा 10% रुपये 25000/- रुपये
50500/- रुपये



नगर सुधार न्यास, सीकर



पट्टा विलेख



यह विलेख आज वर्ष 2017 अगस्त के 23

वे दिन नगर सुधार न्यास, सीकर (जिन्हें इसके बाद नगर निकाय कहकर संबोधित किया गया है) प्रथम पक्ष एवं श्री प्रेम लाल शर्मा आनंद प्रसाद शर्मा श्री गौपाल सिंह सुष्य जाति जाट व्यवसाय शोभाषिक



निवासी ग्राम श्यामपुरा टाड चौक जिला सीकर (जिनको इसके बाद लीजधारक संबोधित किया गया है) द्वितीय पक्ष तथा इस इबारत में जहां कहीं प्रसंग से वैसा अर्थ निकले, उनके उत्तराधिकारी, निर्वाहक, पूर्ववक्त प्रतिनिधि और मुत्तकिल अलैह भी सम्मिलित होंगे) के मध्य निष्पादित हुआ है। प्रीमियम राशि 759049 विकास शुल्क 3350/-

यह विलेख साभ्यांकित करता है कि प्रीमियम तथा विकास शुल्क की रकम जो लीजधारक (पट्टाधारक) के द्वारा अदा कर दी गई है और जिसकी रसीद नगर निकाय के द्वारा स्वीकार कर ली गई है, और इसमें उल्लेखित शर्तों और करारों जो लीजधारक द्वारा निष्पादित तथा पालन किये जायेंगे, के एवज में नगर निकाय इनके द्वारा लीजधारक को जमीन का वह तमाम भूखण्ड (जिसे इसके बाद उक्त भूखण्ड कहकर संबोधित किया गया है) प्रदान और लीज करती है जो योजना राजस्व ग्राम नानी के खसरा संख्या 1679/958, 1718/958 क्षेत्रफल 5022.47 म स्थित है और जो अपनी सीमा और क्षेत्रफल के साथ इसके अन्तर्गत लिखे गये परिशिष्ट में अधिक पूर्णरूपेण वर्णित है तथा जिसका आकार विशेष रूप से इससे संलग्न नक्शों में लाल रंग में दिखाया गया है, और जिसे पूर्ण स्वामित्व संबंधी स्वतंत्रों सहित किन्तु निम्नलिखित तमाम व प्रत्येक अपवादों, संश्लेषणों, प्रतिबंधों, बंधनों, शर्तों और करारों के अधीन खरीददार अपने उपयोग, उपभोग और इस्तेमाल के लिए अपने अधिकार में रखेगा, अर्थात :-

1. लीजधारक नगर निकाय के कार्यालय में या ऐसे स्थान पर जिसे नगर निकाय समय-समय पर इस हेतु नियत कर दें, प्रत्येक वर्ष अप्रैल के प्रथम दिन उक्त भूखण्ड के संबंध में उक्त नियमों के नियम 20 के उप-नियम

(1) के अन्तर्गत निर्धारित किये गये नगरीय निर्धारण (शहरी जमाबन्दी या भूमि का किराया) के तौर पर रूपये 607232/- एवं वास्तु सात हजार अंके दो सौ पचास मात्र पेशगी अदा करेगा, परन्तु लीजधारक, यदि चाहे तो, एक बारीय नगरीय निर्धारण (शहरी जमाबन्दी या भूमि का किराया) की राशि जमा करा सकेगा, जो उस वर्ष, जिसमें राशि जमा करायी जाती है, को सम्मिलित करते हुए, पूर्ण वार्षिक नगरीय निर्धारण की राशि के आठ गुणा के बराबर होगी और इस प्रकार जमा कराई गयी नगरीय निर्धारण की राशि के फलस्वरूप लीजधारक उक्त भूखण्ड पर नगरीय निर्धारण की राशि के संदाय के दायित्व से छूट प्राप्त करने का अधिकारी होगा।

2. एक बार नियत किया गया नगरीय निर्धारण या भूमि का किराया प्रत्येक 15 वर्ष के पश्चात् और विक्रय या दान या अन्यथा द्वारा ऐसे अन्तरण पर भी पुनरीक्षण का दायी होगा और ऐसी वृद्धिप्रत्येक अवसर पर ऐसे पुनरीक्षण या यथास्थिति, अन्तरण की समूय नगरीय निर्धारण या भूमि के किराये का 25 प्रतिशत होगी।

3. पट्टे की अवधि :- पट्टाधृति अधिकार 99 वर्ष के लिए होंगे।


4. उक्त भूखण्ड का उपयोग केवल शोभाषिक प्रयोजन, जिसके लिए नगर निकाय द्वारा उक्त नियमों के अन्तर्गत अनुमति दी गयी है, के लिए किया जाएगा और इसी प्रयोजन के उपयोग हेतु इस भूखण्ड पर भवन का निर्माण किया जायेगा।

5. इस पट्टा विलेख की तारीख से 7 वर्ष, या ऐसी अतिरिक्त अवधि के भीतर जो नियम-26 के अन्तर्गत बर्तनी प्रावों, लीजधारक के द्वारा इस भूखण्ड पर भवन का निर्माण कराया जायेगा।

6. लीजधारक उक्त भूखण्ड को आगे और अन्तरित या उप-पट्टे पर दे सकेगा। उक्त नियमों में अन्तर्विष्ट निबंधन और शर्तों और अन्य उपबंध, यथावश्यक परिवर्तन सहित, अन्तरिती या उप-पट्टेदार पर इस प्रकार लागू होंगे मानो प्रश्नगत उक्त भूखण्ड नगर निकाय द्वारा दिया गया है या अन्तरित किया गया है। लीजधारक द्वारा उप-पट्टे की कालावधि स्वयं द्वारा अवधारित की जायेगी किन्तु किसी भी दशा में मूल पट्टे की कालावधि से अधिक नहीं होगी। उप-पट्टे उक्त नियमों में विहित समस्त अन्य निबंधनों और शर्तों या किन्हीं पृथक् आदेशों द्वारा, जो राज्य सरकार द्वारा समय-समय पर इस निमित्त विनिर्दिष्ट मामलों में जारी किये जायें, शासित होंगे।

7. उक्त भूखण्ड के अन्तरण के मामले में, अन्तरिती के पक्ष में नाम में अन्तरण के लिए नगर निकाय को आवेदन के साथ रजिस्ट्रीकृत विक्रय विलेख, दान विलेख, या वसीयत या अन्य सुसंगत दस्तावेज प्रस्तुत किये जायेंगे। प्रत्येक अन्तरण के लिए आवेदन के साथ दस रूपये प्रति वर्गमीटर की दर से अन्तरण फीस निक्षिप्त की जायेगी : परन्तु लीजधारक की मृत्यु के मामलों में इस नियम के अधीन कोई फीस प्रभारित नहीं की जायेगी।

8. उक्त नियमों के अधीन किसी व्यक्ति के प्रति परादेय प्रीमियम या नगरीय निर्धारण या ब्याज, आन्तरिक/बाह्य विक्रय/अन्तरण का कोई बकाया राजस्थान भू-राजस्व अधिनियम, 1956 के अधीन भू-राजस्व की बकाया के रूप में लीजधारक से वसूलीय होगा।



Secretary

Prince Academy of Higher Education
Palwas Road, SIKAR

PLAN OF LAND KH. NO. $\frac{1728}{958}$ $\frac{1679}{958}$, AT VILL. NANI

LEASE HOLDER

PRINCE ACADEMY OF HIGHER EDUCATION

THROUGH PRESIDENT :-

DR. PIYUSH SUNDA S/o GOPAL SINGH

R/o Vill.-Shyampura Teh. Dhod, Dist. Sikar

KHASRA NO.

$\frac{1728}{958}$ $\frac{1679}{958}$

AREA

5822.47 Sq.Mtrs. (6963.61 Sq.Yard)

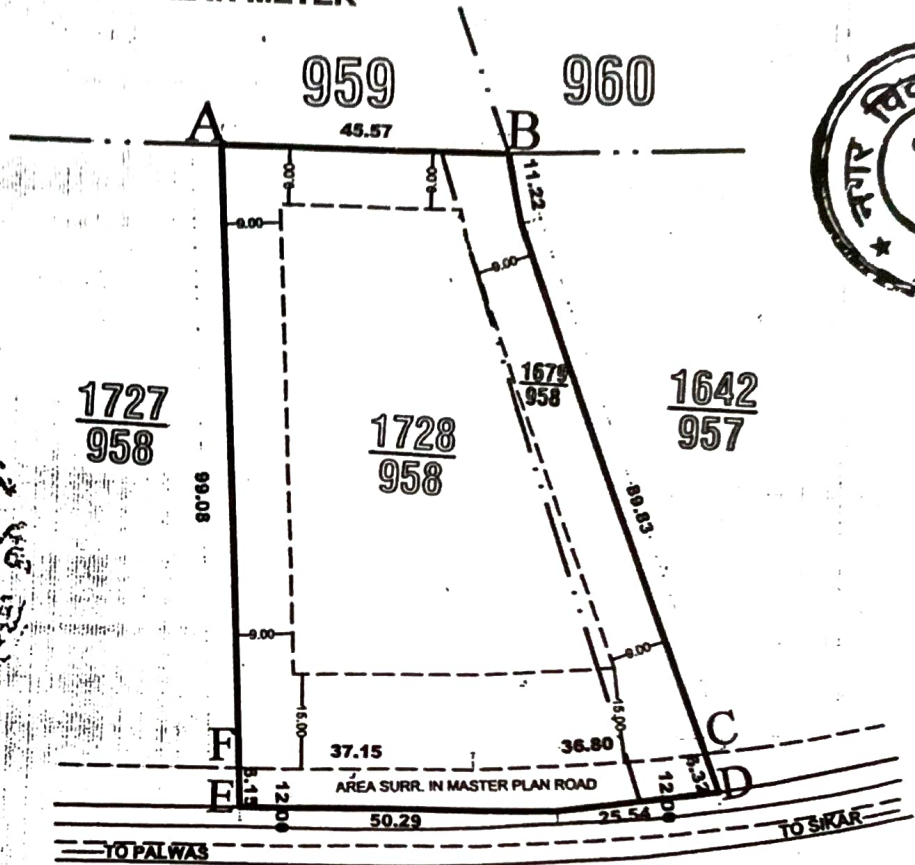
REVENUE VILL.

NANI

SCALE

1:1300

NOTE:- ALL DIMENSION ARE IN METER



AREA DETAILS:-

TOTAL AREA AS PER REVENUE RECORD (A.B.C.F.)	=6300.00 SQ.MTR.
AREA SURR. IN MASTER PLAN ROAD (F.C.D.E.)	= 447.53 SQ.MTR.
REMAINING AREA FOR LEASE / PATTA (A.B.C.F.)	= 5822.47 SQ.MTR.


J. Engineer

कनिष्ठ अभियन्ता
नगर विकास न्यास, सीकर



Deputy

Town Planner
उप नगर नियोजक
नगर सुधार न्यास, सीकर


Secretary

सचिव
नगर विकास न्यास
सीकर

URBAN IMPROVEMENT TRUST
SIKAR


सिंह